



Fitxa excursió SECCIÓ de MUNTANYA La Massa CCV





Nom de l'activitat: Bosc de la Grevolosa, puig de l'Àliga, puig de Curull des de la collada de Bracons






Indret: Sant Pere de Torelló de la comarca d'Osona

Data: 1 de Desembre de 2024

Temps aproximació amb cotxe: 1h 15 minuts

Temps de marxa (sense parades): 3h 11 minuts

DIFICULTAT El grau de dificultat s'indica d'acord amb la taula que hi ha al final de la fitxa	 Severitat del terreny: 1	 Dificultat d'orientació: 3
	 Dificultat desplaçament: 3	 Esforç necessari: 3

 Desnivell de pujada: 576	 Desnivell de baixada: 576
 Desnivell acumulat: Haga clic o pulse aquí para escribir texto.	 Distància: 11,02 Km
 Tipus de recorregut (linial/circular): circular	

Responsable i telèfon de contacte: Maria Mataró Serrat 609742399

Nº màxim d'assistents: [Haga clic o pulse aquí para escribir texto.](#)

Nombre real d'assistents: [Haga clic o pulse aquí para escribir texto.](#)

Hora de sortida: 7:20 (aparcament de la Quintana) per sortir a les 7:30

Lloc de sortida/trobada: Aparcament de la Quintana de Vilassar de Dalt

Data màxima d'inscripció: [Haga clic o pulse aquí para escribir texto.](#)

Descripció ruta i altres informacions d'interés:

La ruta s'inicia a la collada de Bracons i recorre el magnífic Bosc de la Grevolosa, conegut pels seus faigs centenaris de gran alçada i majestuositat, sobretot a la tardor. Des d'aquí, es continua cap al Puig de l'Àliga i el Puig de Curull, dos miradors espectaculars que ofereixen vistes panoràmiques sobre la Vall d'en Bas i el paisatge volcànic de la Garrotxa i d'Osona.

Track: https://www.wikiloc.com/hiking-trails/bosc-de-la-grevolosa-puig-de-laliga-puig-de-curull-des-de-collada-de-bracons-87253378?utm_medium=app&utm_campaign=share&utm_source=4931014 (Bosc de la Grevolosa, puig de l'Àliga, puig de Curull des de collada de Bracons)

Mapa:



Enllaços (web i pdf descarregables): [Haga clic o pulse aquí para escribir texto.](#)

Equipament i material imprescindible

Organització

Emisores
Farmaciola bàsica
GPS o mapa i brúixola
Telèfons de contacte

Individual

Protecció solar
Tallavents
Guants
Folre polar
Gorra, barret
Manta d'emergència
Frontal o lot
Bastons de tresc
Menjar i aigua

Opcional

Farmaciola personal
Manta d'emergència

Material tècnic addicional i específic per la sortida:

Informe i valoració final: [Haga clic o pulse aquí para escribir texto.](#)

GUIA PER LA VALORACIÓ DEL GRAU DE DIFICULTAT

Duresa del terreny

- 1 – El terreny no està exempt de riscos
- 2 – Hi ha més d'un factor de risc
- 3 – Hi ha diversos factors de risc
- 4 – Hi ha bastants factors de risc
- 5 – Hi ha molts factors de risc

Dificultat del desplaçament

- 1 – Marxa per superfície plana
- 2 – Marxa per camins de ferradura
- 3 – Marxa per senders esgraonats o terreny irregular
- 4 – Cal l'ús de les mans o salts per a mantenir l'equilibri
- 5 – Demana l'ús de les mans per a la progressió

Dificultat d'orientació de l'itinerari

- 1 – Camins i cruïlles ben definits
- 2 – Senders o senyalització que indica la continuïtat
- 3 – Exigeix la identificació precisa d'accidents geogràfics i punts cardinals
- 4 – Exigeix navegació fora de traça
- 5 – La navegació està interrompuda per obstacles que cal vorejar

Esforç necessari

- 1 – Fins a 1 h de marxa efectiva
- 2 – Entre 1 i 3 h de marxa efectiva
- 3 – Entre 3 i 6 h de marxa efectiva
- 4 – Entre 6 i 10 h de marxa efectiva
- 5 – Més de 10 h de marxa efectiva

