

Fitxa excursió SECCIÓ de MUNTANYA La Massa CCV

Nom de l'excursió:

La castanyeda de Fogueres des de Vilanova de Sau






Indret: **Massís de les Guilleries**

Data: **13-11-2022**

Temps aproximació amb cotxe: 1 hora 15 mts. (85 kms.)

Temps de marxa (sense parades): 4 h. 15 mts.

DIFICULTAT El grau de dificultat s'indica d'acord amb la taula que hi ha al final de la fitxa	Severitat del terreny: 2	Dificultat d'orientació: 2
	Dificultat desplaçament: 2	Esforç necessari: 2

 Desnivell de pujada: + 574 mts.	 Desnivell de baixada: - 574 mts.
 Desnivell acumulat:	 Distància: 16 kms.
 Tipus de recorregut (linial/circular): circular	

Responsable i telèfon de contacte: Toni Hosta - 609 47 50 41

Nº màxim d'assistents: 20

Nombre real d'assistents:

Hora de sortida: 8 h.

Lloc de sortida: aparcament La Quintana

Data màxima d'inscripció: 09-11-2022

Descripció ruta i altres informacions d'interés:

El massís de les Guilleries es caracteritza una successió de carenes i sots poc accentuats, envoltats de vegetació de mitja muntanya mediterrànea amb alzinars i rouredes, boscos de ribera que ressegueixen els cursos d'aigua, i als vessants obacs petites fagedes i i castanyedes com la de Fogueres. Quasi tot el recorregut transcorre per pistes.

Punt de partida: pont de Malafogassa (Vilanova de Sau) que s'accedix des de l'Eix Transversal (C-25) sortida 187 direcció Folgueroles agafem la N-141 en direcció Vilanova de Sau. Al k.12 de la N-141-d girem a la dreta seguint les indicacions de Camping El Pont i al cap de 3 kms. arribem al camping situat al costat de la Riera Major on aparcarem al seu aparcament.

Itinerari: comencem a caminar creuant el pintoresc Pont de Malafogassa emplaçat a una fondalada pintoresca i ufanosa; aquest pont, tot i ser d'origen romànic va ser reformat a finals del segle XV. Iniciarem el recorregut per la pista ampla que surt del pont en contínues giragonses, passant per una avetosa i guanyant alçada progressivament per remuntar els contraforts del Serrat de la Bandera. Després d'una hora de camí prendrem una pista-drecera a la dreta i després un sender molt poc marcat a mà esquerra que creua un tram de 200 mts de bosc guanyant alçada ràpidament que ens retorna a la pista que hem deixat fa una estona. Superem un parell de feixugues rampes de pista carenera amb molt bones vistes al Montseny, a la plana osonenca i el Pirineu. Arribem a la cruïlla anomenada Plaça del Bisbe, la font del Rector i la isolada casa d'agroturisme de Sant Andreu de Bancells amb bonica església romànica del segle XI. Seguim una pista cimentada que ens durà a Fogueres. Baixarem per un camí de ferradura descendint per un bosc de castanyers joves i altres arbres caducifolis típics de les Guilleries. Arribem a una fondalada de castanyers centenaris de tronc gruixut i escorça rugosa i fosca que conformen un bosc madur excepcional recobert de molses i fongs. Sóm a la castanyeda de

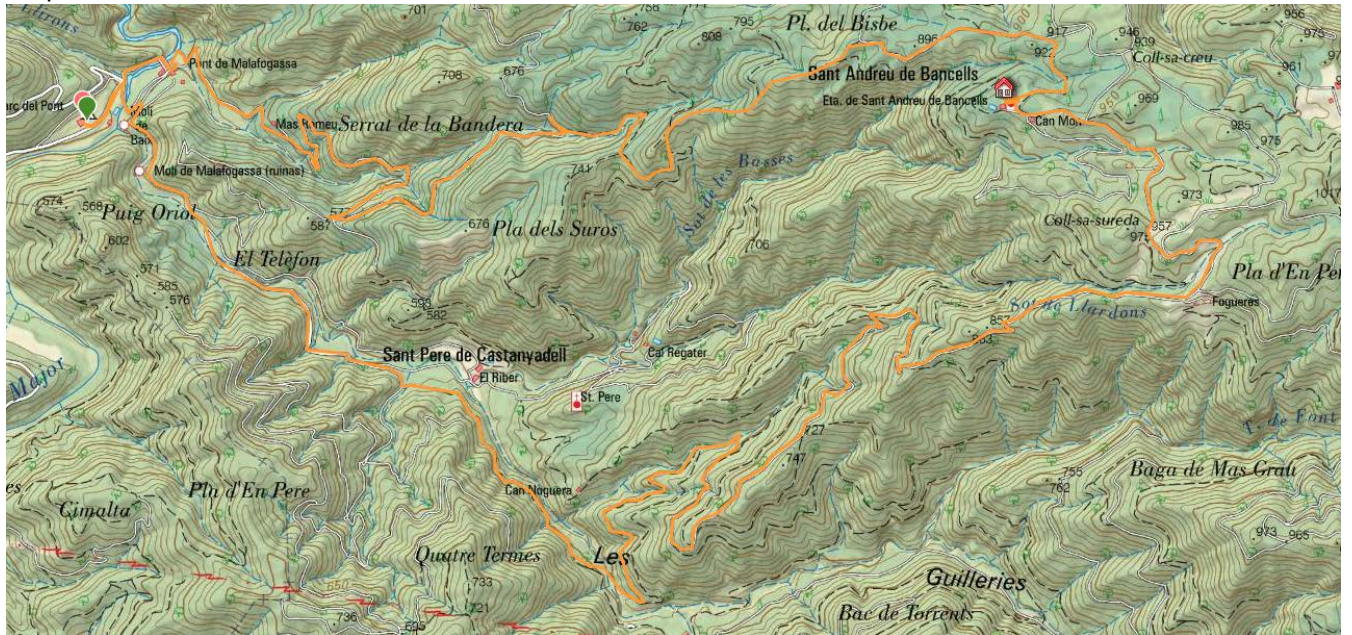
Fogueres. Seguim baixant per pistes fins arribar a la riera de Castanyadell que travessem a gual fins a arribar a una explotació agrària al bell mig d'ela vall i a una pista asfaltada que seguim cap a la dreta. Deixem a banda senyals que duen a l'ermita de Sant Pere de Castanyadell i el mas del Silenci fins a arribar al Pont de Malafogassa, punt de partida d'aquesta excursió.

Cal portar esmorzar i dinar. Peper fer l'àpat del dinar segurament serà pels volts de l'ermita de Sant Pere de Castanyadell.

Track:

<https://ca.wikiloc.com/rutes-a-peu/circular-a-la-castanyeda-de-fogueres-90296908>

Mapa:



Enllaços (web i pdf descarregables):

Equipament i material imprescindible

Organització

Emisores
Farmaciola bàsica
GPS o mapa i brúixola
Telèfons de contacte

Individual

Tallavents
Guants
Folre polar
Gorra, barret
Manta d'emergència
Bastons de tresc
Menjar i aigua

Opcional

Farmaciola personal
Manta d'emergència

Material tècnic addicional i específic per la sortida:

Informe i valoració final:

GUIA PER LA VALORACIÓ DEL GRAU DE DIFICULTAT

Duresa del terreny

- 1 – El terreny no està exempt de riscos
- 2 – Hi ha més d'un factor de risc
- 3 – Hi ha diversos factors de risc
- 4 – Hi ha bastants factors de risc

Dificultat d'orientació de l'itinerari

- 1 – Camins i cruïlles ben definits
- 2 – Senders o senyalització que indica la continuïtat
- 3 – Exigeix la identificació precisa d'accidents geogràfics i punts cardinals

5 – Hi ha molts factors de risc	4 – Exigeix navegació fora de traça 5 – La navegació està interrompuda per obstacles que cal vorejar
Dificultat del desplaçament 1 – Marxa per superfície plana 2 – Marxa per camins de ferradura 3 – Marxa per senders esgraonats o terreny irregular 4 – Cal l'ús de les mans o salts per a mantenir l'equilibri 5 – Demana l'ús de les mans per a la progressió	Esforç necessari 1 – Fins a 1 h de marxa efectiva 2 – Entre 1 i 3 h de marxa efectiva 3 – Entre 3 i 6 h de marxa efectiva 4 – Entre 6 i 10 h de marxa efectiva 5 – Més de 10 h de marxa efectiva